

KOORDINAČNÍ SITUAČNÍ VÝKRES

OBRUBNÍK SILNIČNÍ

OBRUBNÍK SILNIČNÍ přejezdový

OBRUBNÍK CHODNIKOVÝ

PŘIDLAŽBA

OSA KOMUNIKACE

SKLON

HRANICE STAVENÍSTĚ

KATASTR NEMOVITOSTI

GEODET – TERÉNNÍ HRANA

GEODET – ZPEVNĚNÉ PLOCHY

GEODET – BUDOVY

GEODET – PLOTY

ELEKTRO NN nadzemní (inf. zákres)

ELEKTRO NN podzemní (inf. zákres)

STL PLYNOVOD (inf. zákres)

CETIN metalický kabel (inf. zákres)

CETIN neprovozovaný (inf. zákres)

CETIN elektro (inf. zákres)

CETIN metalický kabel (inf. zákres)

VODOVOD (inf. zákres)

ZNAČENÍ POVRCHŮ:

stávající SILNICE III/34034

oprava SILNICE III/34034 šířky 0,5m od přídlažby

CHODNÍK zámková dlažba 20/10/6

CHODNÍK zámková dlažba 20/10/6

SJEZD zámková dlažba 20/10/8

SJEZD slepecká zámková dlažba 20/10/8

ZELEŇ – KAČÍREK

ZELEŇ

silnice III/34034

asf.

z.dl.

chodník

z.o.

b.o.

772

65/3

406/3

114

448

444

2/8

2/3

2/6

93

94

91

15

538

537

539

540

541

542

543

544

545

546

547

548

549

550

551

552

553

554

555

556

557

558

559

560

561

562

563

564

565

566

567

568

569

570

571

572

573

574

575

576

577

578

579

580

581

582

583

584

585

586

587

588

589

590

591

592

593

594

595

596

597

598

599

600

601

602

603

604

605

606

607

608

609

610

611

612

613

614

615

616

617

618

619

620

621

622

623

624

625

626

627

628

629

630

631

632

633

634

635

636

637

638

639

640

641

642

643

644

645

646

647

648

649

650

651

652

653

654

655

656

657

658

659

660

661

662

663

664

665

666

667

668

669

670

671

672

673

674

675

676

677

678

679

680

681

682

683

684

685

686

687

688

689

690

691

692

693

694

695

696

697

698

699

700

701

702

703

704

705

706

707

708

709

710

711

712

713

714

715

716

717

718

719

720

721

722

723




















724

725









**PŘED ZAHÁJENÍM ZEMNÍCH PRACÍ
ZAJISTIT VYTYČENÍ VŠECH
PODZEMNÍCH INŽENÝRSKÝCH SÍTÍ**

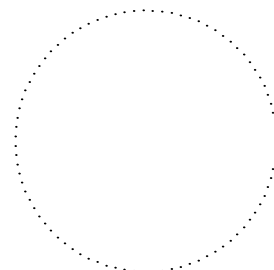
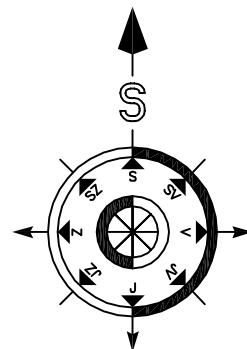
POZNÁMKY: stavba bude probíhat za částečné uzavírky

LEGENDA:

- | | | | |
|---|-----------------------------|---|-------------------------------------|
|  | OBRUBNÍK SILNIČNÍ |  | GEODET – TERÉNNÍ HRANA |
|  | OBRUBNÍK SILNIČNÍ přejezdný |  | GEODET – ZPEVNĚNÉ PLOCHY |
|  | OBRUBNÍK CHODNÍKOVÝ |  | GEODET – BUDOVOY |
|  | PŘÍDLAŽBA |  | GEODET – PLOTY |
|  | OSA KOMUNIKACE |  | ELEKTRO NN nadzemní (inf. zákres) |
|  | SKLON |  | ELEKTRO NN podzemní (inf. zákres) |
|  | HRANICE STAVENÍŠTĚ |  | STL PLYNOVOD (inf. zákres) |
| | |  | CETIN metalický kabel (inf. zákres) |
| | |  | CETIN neprovodzovaný (inf. zákres) |
| | |  | CETIN elektro (inf. zákres) |
| | |  | CETIN metalický kabel (inf. zákres) |
| | |  | VODOVOD (inf. zákres) |

ZNAČENÍ POVRCHŮ:

- | | | | |
|---|--|---|---------------------------------------|
|  | stávající SILNICE III/34034 |  | SJEZD zámkově dlažba 20/10/6 |
|  | oprava SILNICE III/34034
šlky 0,5m od přídlažby |  | SJEZD slepecké zámkově dlažba 20/10/6 |
|  | CHODNÍK zámkově dlažba 20/10/6 |  | ZELEŇ – KAČÍREK |
|  | CHODNÍK zámkově dlažba 20/10/6 |  | ZELEŇ |



INŽENÝRSKÉ SÍTĚ JSOU ZAKRESLENY POUZE ORIENTAČNĚ, PŘED ZAHÁJENÍM PRACÍ JE NUTNÉ JEJICH VYTYČENÍ V TERÉNU
 Souřadnicový systém: S-JTSK Výškový systém: Bpv
 Před vlastní realizací vytyčíť směrové a výškové řešení – ověření projektové dokumentace.
 JEDNÁ SE O PROJEKČNÍ STANDARD A POUŽITÍ JINÉHO VÝROBKU, KTERÝ SPLNÍ POTŘEBNÉ PARAMETRY A KVALITATIVNÍ STANDART, JE MOŽNÝ.
 Tato dokumentace je výhradním duševním a obchodním vlastnictvím zpracovatele. Půjčovník kopii tohoto dokumentu nebo jeho části, případně jeho předávání třetím osobám bez písemného souhlasu zpracovatele je nepřipustné.
 Zneužití se vystavuje osobě bezpečně trestnímu stíhání.

HLAVNÍ PROJEKTANT:		VYPRACOVAL:		KONTROLOVAL:		AUTORIZOVANÝ TECH./ ING.:		Zpracovatel PD:			
KATASTRÁLNÍ ÚZEMÍ: TOPOL [667641] STAVEBNÍ ÚŘAD: CHRUDIM											
INVESTOR: MĚSTO CHRUDIM, Resselovo náměstí 77, 537 01 Chrudim IČO: 00270211											
NÁZEV AKCE:											
VÝSTAVBA CHODNÍKU TOPOL PODÉL SILNICE III/34034											
MÍSTO STAVBY : p.č. 2/3, 2/8, 444, 448, 772, 406/3 a st.15 v k.ú. Topol											
ROZSAH PD : Projektová dokumentace dle vyhlášky č. 227/2024 Sb., příloha č.1 Obsah projektové dokumentace pro povolení stavby dopravní infrastruktury											
OBJEKT:						MĚŘÍTKO:		ČÁST PD:		OZNAČENÍ:	
NÁZEV VÝKRESU: KOORDINAČNÍ SITUAČNÍ VÝKRES						1 : 150		C.		3	

Stupeň PD : STAVEBNÍ ŘÍZENÍ